



**КОМИТЕТ ИМУЩЕСТВЕННЫХ ОТНОШЕНИЙ
АДМИНИСТРАЦИИ ПЕРМСКОГО МУНИЦИПАЛЬНОГО ОКРУГА**

РЕШЕНИЕ

о размещении объектов № 1681

Пермский край
Пермский округ

24.06.2024

Комитет имущественных отношений администрации Пермского муниципального округа разрешает Акционерному обществу «Газпром газораспределение Пермь» (ИНН 5902183841, ОГРН 1025900512670, почтовый адрес: 614000, г. Пермь, ул. Петропавловская, 43)

размещение объекта «Газопровод давлением до 1.2 Мпа, для размещения которого не требуется разрешения на строительство»

на землях государственная собственность на которые не разграничена

на срок 1 год

Местоположение: расположенных по адресу: Пермский край, м.о. Пермский, п. Юго-Камский, ул. Восточная, к дому 3

Приложение: схема предполагаемых к использованию земель или части земельного участка.

Особые условия использования:

- 1) При размещении газопровода учесть параметры ширины проезда улично-дорожной сети, во избежание сужения полосы отвода дороги.
- 2) При условии получения разрешения на производство земляных работ.

Заместитель председателя комитета



М.В. Королева
(подпись, печать)

М.В. Королева

Схема предполагаемых к использованию земель или части земельного участка

Объект: Газопровод давлением до 1,2 Мпа, для размещения которого не требуется разрешения на строительство
 Местоположение: расположенных по адресу: Пермский край, м.о. Пермский, п. Юго-Камский, ул. Восточная, к дому 3

Площадь земель или части земельного участка, кв.м.: 159

Категория земель: земли населенных пунктов








Вид разрешенного использования: -

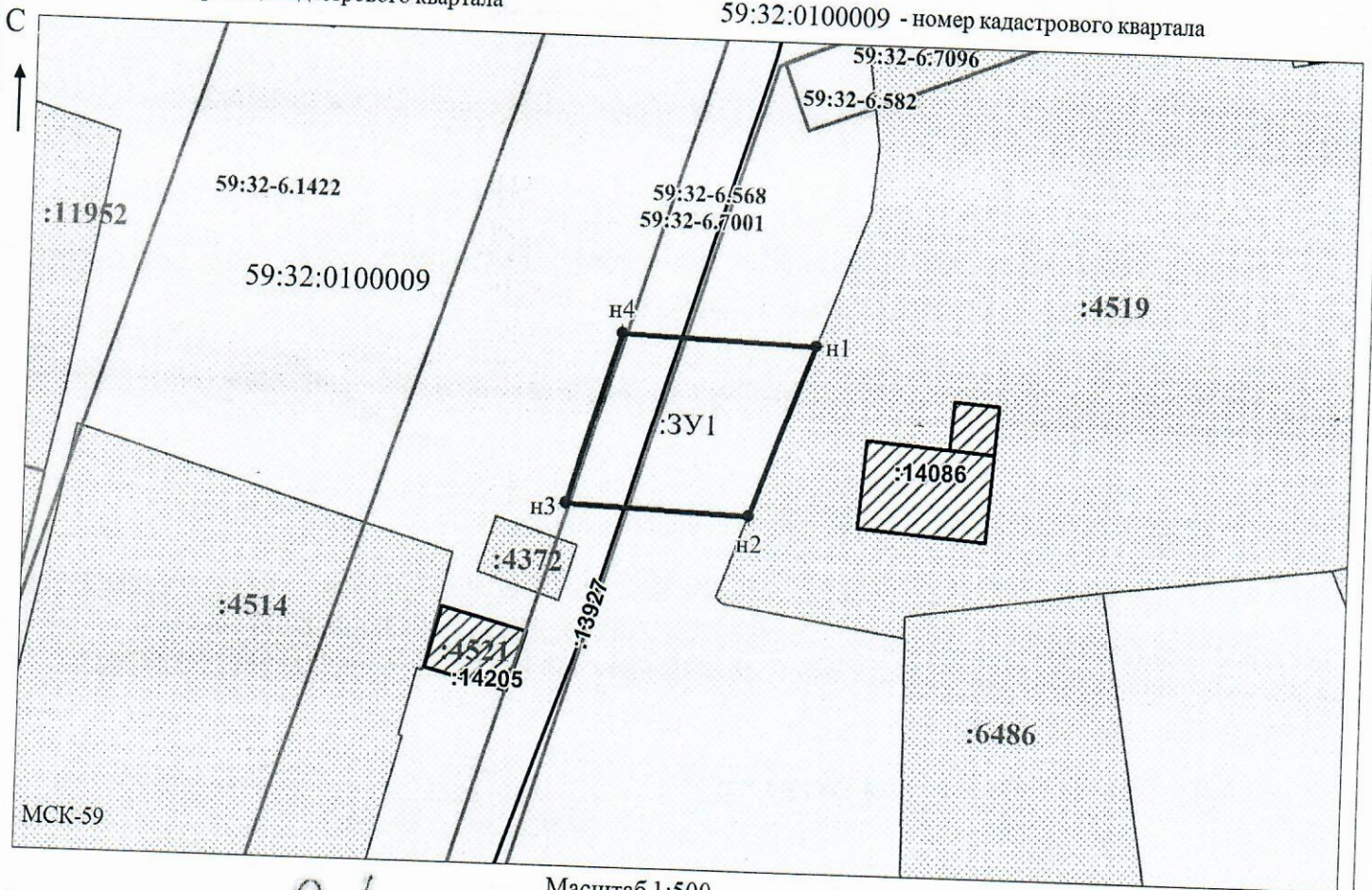
Каталог координат, м

№ точки границы	X	Y
н1	484285.54	2193629.50
н2	484273.70	2193625.08
н3	484274.19	2193612.24
н4	484286.06	2193615.86
н1	484285.54	2193629.50

Описание границ смежных землепользователей:
 От точки н1 до точки н2 - земельный участок с кадастровым номером 59:32:0100009:4519
 От точки н2 до точки н1 - земли общего пользования

Условные обозначения:

-  - предполагаемый участок земель, на которых планируется размещение объекта
 -  - границы и номер земельного участка, сведения о которых внесены в ЕГРН
 -  - границы и номер объекта капитального строительства, сведения о которых внесены в ЕГРН
 -  - граница кадастрового квартала
 -  - зоны с особыми условиями использования территории, сведения о которых внесены в ЕГРН
 -  - обозначение запрашиваемого земельного участка
 -  н1 - характерная точка границ земель или части земельного участка
- 59:32:0100009 - номер кадастрового квартала



Заявитель: _____
 (для юридических лиц и индивидуальных предпринимателей)

МП _____
 Масштаб 1:500 / Осипова А.Д.
 (подпись, расшифровка подписи)